



0 50.000 100.000 μ.



**ΥΠΟΥΡΓΕΙΟ ΠΕΡΙΒΑΛΛΟΝΤΟΣ & ΕΝΕΡΓΕΙΑΣ**  
ΕΙΔΙΚΗ ΥΠΗΡΕΣΙΑ ΔΙΑΧΕΙΡΙΣΗΣ ΤΟΥ ΠΡΟΓΡΑΜΜΑΤΟΣ  
ΑΓΡΟΤΙΚΗΣ ΑΝΑΠΤΥΞΗΣ 2014-2020  
ΜΟΝΑΔΑ Δ΄



**ΤΙΤΛΟΣ ΜΕΛΕΤΗΣ**  
ΚΑΤΑΓΡΑΦΗ, ΓΕΩΧΩΡΙΚΗ ΚΑΤΑΝΟΜΗ, ΕΠΕΞΕΡΓΑΣΙΑ  
ΚΑΙ ΑΞΙΟΛΟΓΗΣΗ ΤΟΥ ΖΩΙΚΟΥ ΚΕΦΑΛΑΙΟΥ ΚΑΙ  
ΚΤΗΝΙΑΤΡΙΚΗ ΒΑΣΗ ΔΕΔΟΜΕΝΩΝ

**ΑΝΑΔΟΧΟΣ**  
 **NERCO** - Ν. ΧΑΛΚΑΣ & ΣΥΝΕΡΓΑΤΕΣ Α.Ε.Μ.  
Ανώνυμη Εταιρεία Μελετών  
Διεύθυνση: Ελ. Βενιζέλου 24, 15341, Αθήνα  
Τηλ. 210 6422919, 210 6532137  
Τηλ. 210 6452955  
e-mail: nerco@otenet.gr  
web: www.nerco.gr







**ΕΙΔΙΚΟΣ ΣΥΜΒΟΥΛΟΣ / ΣΥΝΕΡΓΑΤΗΣ**  
 **ΟΜΙΚΡΟΝ** ΣΥΜΒΟΥΛΟΙ ΠΕΡΙΒΑΛΛΟΝΤΟΣ Α.Ε.  
Διεύθυνση: 15ο χλμ. Θεσ/νίκης - Μουδανιών,  
57001, Θέρμη  
Τηλ. 2310865153, 2310863216  
Fax: 2310865183  
e-mail: info@omikron-sa.gr  
web: www.omikron-sa.gr

<b>ΤΙΤΛΟΣ ΧΑΡΤΗ</b> Θεματικός χάρτης απεικόνισης πλήθους βοοειδών ανα Περιφερειακή Ενότητα σύμφωνα με την κτηνιατρική βάση δεδομένων	<b>Αρ. Χάρτη: β.3.2</b>  <b>Κλίμακα: 1:3.000.000</b>
---	--

**ΥΠΟΜΝΗΜΑ**

 Όρια Περιφέρειας \*  
 Όρια Π. Ε. \*

**Πλήθος βοοειδών σύμφωνα με την  
κτηνιατρική βάση δεδομένων**

 0  
 8 - 3.000  
 3.000 - 6.000  
 6.000 - 12.000  
 12.000 - 24.000  
 24.000 - 71.000

\* Πηγή χαρτογραφικών δεδομένων:  
[www.geodata.gov.gr](http://www.geodata.gov.gr)

**ΠΑΡΑΓΩΓΗ - ΕΠΕΞΕΡΓΑΣΙΑ - ΣΥΝΤΑΞΗ ΧΑΡΤΩΝ : ΟΜΙΚΡΟΝ Α.Ε.**  
**ΝΟΕΜΒΡΙΟΣ 2015**