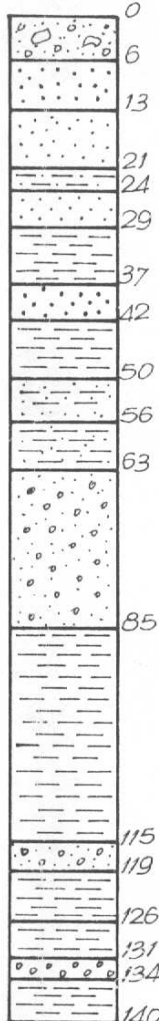
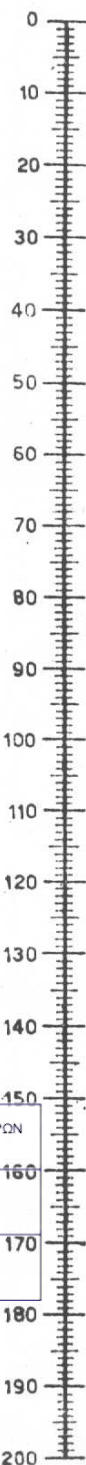
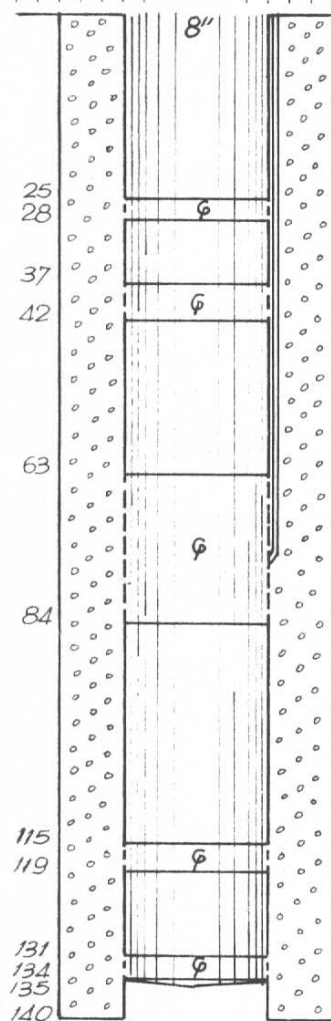


Γεωλόγος : Παν. Καραμιχάλης
Γεωτρυπανιστής : Αριστ. Καρύδας
Γεωτρύπανο : 14 ROMAN FA 32 1401-244
Είδος γεωτρήσεως : Υδρευτική
Ενδιαφερόμενος : Κοινότητα Κριδιάς
Νομός - Κοινότητα : Θεσσαλονίκης - Κριδιάς
Τοποθεσία - Υψόμετρο : Ποτάμι
Έναρξη - Λήξη : 18-2-86 22-4-86

Αριθμός Μητρώου		11117/2804
Φύλλο χάρτου		
Υδρολογικά στοιχεία	Υδροστ. Στάθμη	1
	Στάθμη Αντλήσ.	45
	Παροχή M 3/ω	35
Υδροχημικά στοιχεία	Ε C	
	P H	
	Σκληρότης	

Σωλήνωσις

Πετρογραφία



0-6 ημμος με χαρίκια και κροκάρες
6-13 ημμος κονδρόκοκκος
13-21 ημμος λεπτόκοκκος
21-24 αργιλοσμηώδες
24-29 ημμος λεπτόκοκκος
29-37 αργίλος ερυδρό
37-42 ημμος κονδρόκοκκος υδρ.
42-50 αργίλος ερυδρό
50-56 ημμος λεπτ. με λίγη άργιλο υδρ.
56-63 αργίλος με όμμο
63-85 ημμος με χαρίκια υδρ.
85-115 αργίλος ερυδρό
115-119 χαρίκια με όμμο
119-126 αργίλος τεφρ.
126-131 αργίλος ερυδρό
131-134 χαρίκια υδρ.
134-140 αργίλος ερυδρό



ΥΠΟΥΡΓΕΙΟ ΑΓΡΟΤΙΚΗΣ ΑΝΑΠΤΥΞΗΣ ΚΑΙ ΤΡΟΦΙΜΩΝ
ΔΙΕΥΘΥΝΣΗ ΕΓΓΕΙΩΝ ΒΕΛΤΙΩΣΕΩΝ, ΕΔΑΦΟΥΔΑΤΙΚΩΝ ΠΟΡΩΝ
ΚΑΙ ΛΙΠΑΣΜΑΤΩΝ
ΤΜΗΜΑ ΓΕΩΛΟΓΙΑΣ - ΥΔΡΟΛΟΓΙΑΣ
Ministry of Rural Development and Food
Directorate of Land Reclamation, Water & Soil Resources and
Fertilisers
Division of Geology & Hydrology

Πληροφορίες: Αθ. Παπασικιώτης, Δρ. Ευθ. Αυγερινός, Γεωλόγοι
τηλέφωνο: Α. Παπασικιώτης, Δρ. Ε. Αυγερινός, Geologists
ηλ. ταχυδρομείο: 210-820.5305, 5304
apapasik@minagric.gr, eavger@minagric.gr

Θεσσαλονίκη 14-5-86
Ο Γεωλόγος

(Signature)

Γ. ΓΙΑΝΝΑΤΣΕΑΣ