ΟΔΟΙΠΟΡΙΚΟ ΣΚΑΡΙΦΗΜΑ-ΑΕΡΟΦΩΤΟΓΡΑΦΙΑ GOOGLE

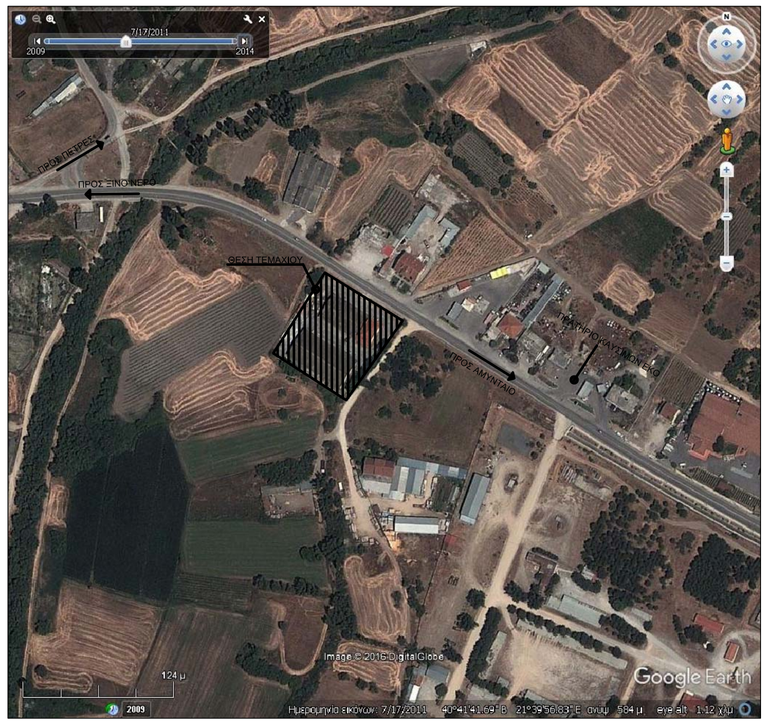

ΑΠΟΣΠΑΣΜΑ ΚΤΗΜΑΤΙΚΗΣ ΠΕΡΙΟΧΗΣ ΑΜΥΝΤΑΙΟΥ 1960



Κλίμακα: 1/5000

ΑΠΟΣΠΑΣΜΑ ΦΥΛΛΟΥ ΧΑΡΤΗ ΓΥΣ "ΠΤΟΛΕΜΑΪΣ.315" 1:50.000

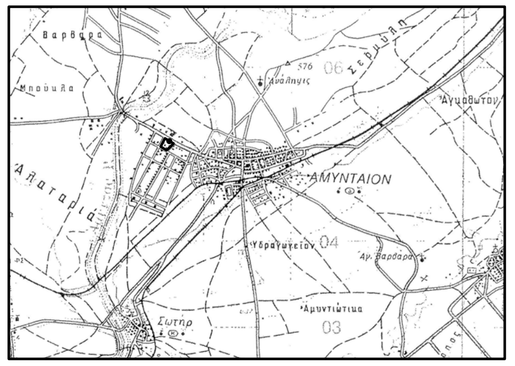

ΑΠΟΣΠΑΣΜΑ ΦΥΛΛΟΥ ΧΑΡΤΗ ΓΥΣ "3284.1" 1:5.000

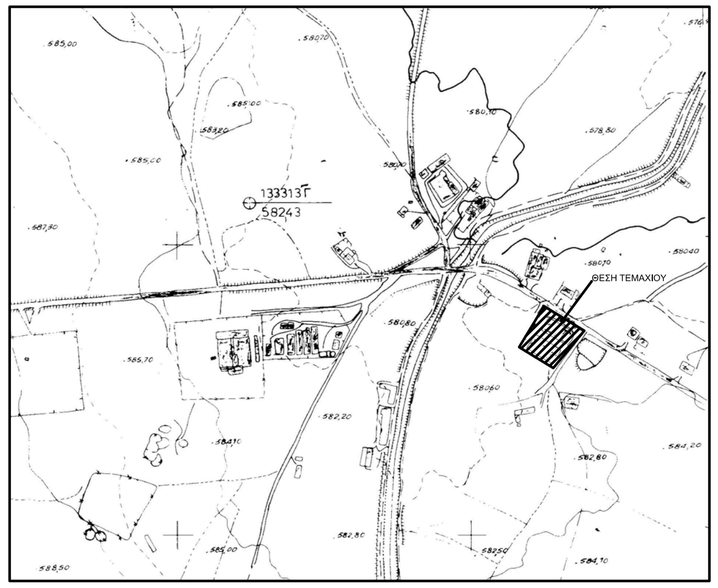

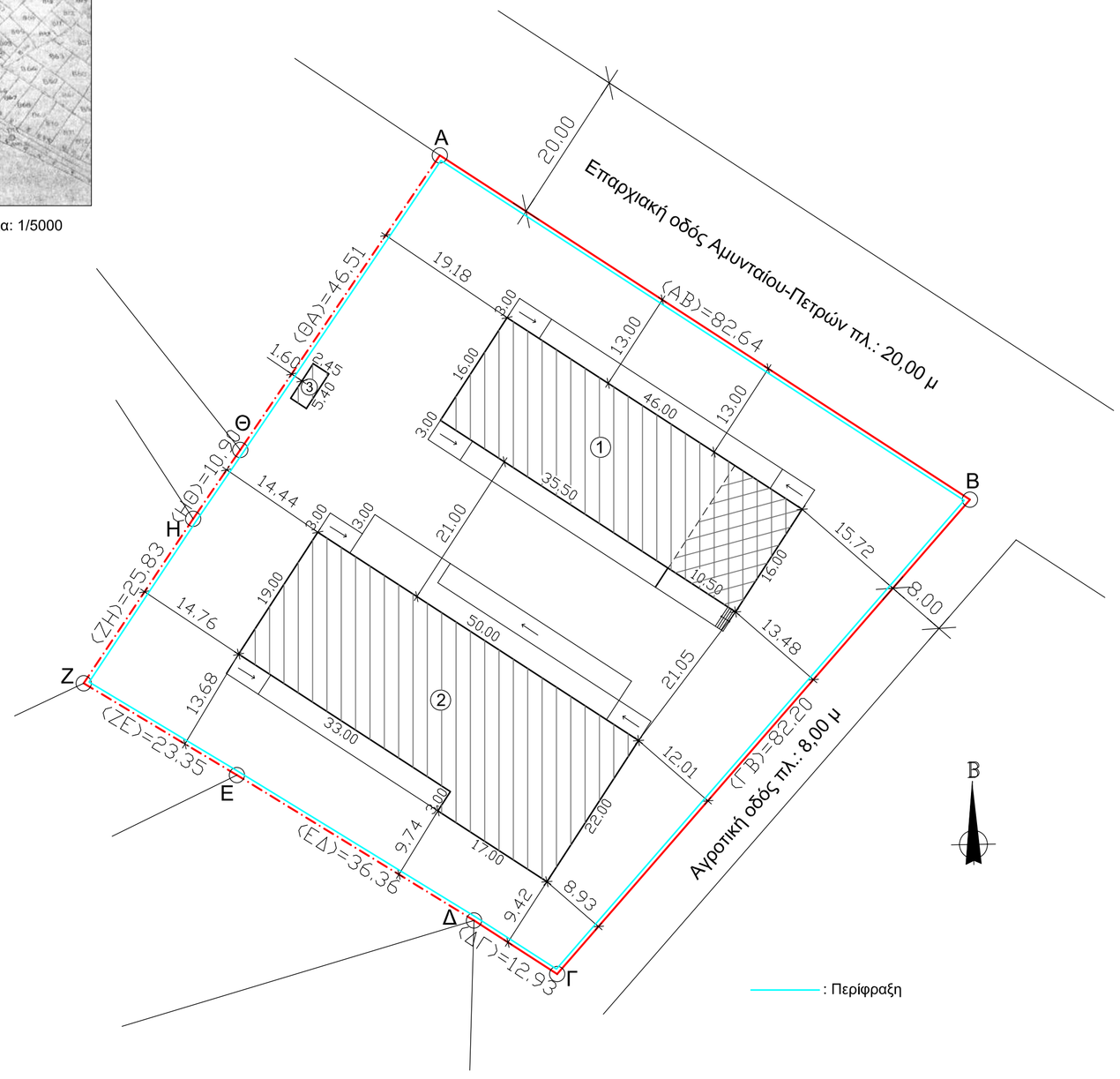

ΧΑΡΑΚΤΗΡΙΣΜΟΣ ΚΤΙΣΜΑΤΩΝ

1) Ισόγεια πλακοσκεπής αποθήκη, κτισμένη από οπτόπλινθους, Εμβ.= 46,00*16,00= 736,00 μ², με τμήμα κεραμοσκεπές (γραφεία), κτισμένο από οπτόπλιθους, Εμβ.= 10,50*16,00= 168,00 μ².

2) Ισόγεια αμιαντοσκεπής αποθήκη, κτισμένη από οπτόπλινθους, Εμβ.= 50,00*19,00+17,00*3,00= 1.001,00 μ².

3) Ισόγειος κεραμοσκεπής βοηθ.χώρος (w.c.), κτισμένος από οπτόπλινθους, Εμβ.= 5,40*2,45= 13,23 μ².

ΠΙΝΑΚΑΣ ΣΥΝ/ΜΕΝΩΝ ΣΗΜΕΙΩΝ ΤΕΜΑΧΙΟΥ ΣΕ ΕΓΣΑ 87

Α/Α	Χ	Υ	Li,i+1
Α	302575.375	4507300.500	
			82.64
Β	302644.688	4507255.500	
			82.20
Γ	302590.719	4507193.500	
			12.93
Δ	302579.844	4507200.500	
			36.36
Ε	302548.844	4507219.500	
			23.35
Ζ	302528.813	4507231.500	
			25.83
Η	302543.125	4507253.000	
			10.90
Θ	302549.281	4507262.000	
			46.51
Α	302575.375	4507300.500	
		Ε=6.374,81 τ.μ.	

ΟΡΟΙ ΔΟΜΗΣΗΣ
Δ.Κ. ΑΜΥΝΤΑΙΟΥ
ΔΗΜΟΣ ΑΜΥΝΤΑΙΟΥ

ΕΚΤΟΣ ΣΧΕΔΙΟΥ
Π.Δ. 6-10-78 ΦΕΚ 538 Τεύχος Δ' της 17-10-78
τροπ. Π.Δ. 24/31-5-1985 ΦΕΚ 270 Τεύχος Δ

Εμβαδό: 4.000 μ² (Αρθρ.1 § 1.α-β)
Πρόσωπο: 45,00 μ
Βάθος: 50,00 μ

Ποσοστό Κάλυψης: 10%
Συντελεστής Δόμησης: 0,2 <= 200 μ² (Αρθρ.6 § 1.β)

Αποστάσεις: 15,00 μ (Αρθ.1 § 5.α)
Δ=3.00*0.10Η= 3.75μ
Επιτρεπόμενο Υψος: (Μονόροφο κτίσμα) 4.00 μ + 1,20 μ (στέγη)
(Διώροφο κτίσμα) 7.50 μ + 1,20 μ (στέγη)
Εμβαδό οικοπέδου: 6.374,81 μ²

ΔΗΛΩΣΗ ΜΗΧΑΝΙΚΟΥ:

Η κάτωθι υπογεγραμμένη Θεοδωρίδου Μελπομένη Πολ. Μηχανικός, δηλώνω υπεύθυνα ότι το τεμάχιο, με ΚΑΕΚ: 470112209056 οριζόμενο από τα σημεία Α,Β,Γ,Δ,Ε,Ζ,Η,Θ,Α Εμβ.= 6.374,81 μ², αφού μετρήθηκε από εμένα μετά από υπόδειξη των ορίων του από την Στυλιάδου Μαρία (εκπρόσωπο του Κτηνοτροφικού Συνεταιρισμού Αιγοπροβατοτροφίας Περιοχής Αμυνταίου), βρέθηκε να έχει τις αναγραφόμενες στο διάγραμμα, διαστάσεις, σχήμα και εμβαδό.

Το συγκεκριμένο τεμάχιο είναι άρτιο και οικοδομήσιμο με βάση τις κείμενες πολεοδομικές διατάξεις.

Η δηλούσα μηχανικός:

ΔΗΛΩΣΗ ΟΡΙΩΝ:

Η κάτωθι υπογεγραμμένη Στυλιάδου Μαρία, (εκπρόσωπος του Κτηνοτροφικού Συνεταιρισμού Αιγοπροβατοτροφίας Περιοχής Αμυνταίου), δηλώνω ότι τα όρια που έχω υλοποιήσει στο τεμάχιο με ΚΑΕΚ 470112209056, οριζόμενο από τα σημεία Α,Β,Γ,Δ,Ε,Ζ,Η,Θ,Α και Εμβ.= 6.374,81 μ², που φαίνεται στο διάγραμμα αυτό, είναι ορθά.

Η δηλούσα

ΕΡΓΟΔΟΤΗΣ
ΚΤΗΝΟΤΡΟΦΙΚΟΣ ΣΥΝΕΤΑΙΡΙΣΜΟΣ
ΑΙΓΟΠΡΟΒΑΤΟΤΡΟΦΙΑΣ ΠΕΡΙΟΧΗΣ ΑΜΥΝΤΑΙΟΥ

ΕΡΓΟ
ΜΙΣΘΩΣΗ ΑΚΙΝΗΤΟΥ

ΘΕΣΗ
Δ.Κ. ΑΜΥΝΤΑΙΟΥ
(ΕΚΤΟΣ ΣΧΕΔΙΟΥ)
ΔΗΜΟΣ ΑΜΥΝΤΑΙΟΥ

ΜΕΛΕΤΗΤΕΣ
ΘΕΟΔΩΡΙΔΟΥ ΜΕΛΠΟΜΕΝΗ
ΠΟΛ.ΜΗΧΑΝΙΚΟΣ

Θ Ε Μ Α
ΤΟΠΟΓΡΑΦΙΚΟ ΔΙΑΓΡΑΜΜΑ

ΑΡ. ΣΧΕΔΙΟΥ
Α-1

ΚΛΙΜΑΚΑ 1/500

ΧΡΟΝΟΣ ΜΕΛΕΤΗΣ ΝΟΕΜΒΡΙΟΣ 2016

ΥΠΟΓΡΑΦΗ–ΣΦΡΑΓΙΔΑ ΥΠΗΡΕΣΙΑΣ

ΥΠΟΓΡΑΦΗ–ΣΦΡΑΓΙΔΑ ΜΕΛΕΤΗΤΗ