ΣΥΝΤΕΤΑΓΜΕΝΕΣ ΚΟΡΥΦΩΝ
Γεωδαιτικό σύστημα αναφοράς Ε.Γ.Σ. Α. 87

α/α	X	Y	Αποστάσεις
1	301885,60	4511506,64	----
2	301905,09	4511489,00	1 - 2: 26,29
3	301915,40	4511478,27	2 - 3: 14,88
4	301931,24	4511475,20	3 - 4: 16,14
5	301965,73	4511495,79	4 - 5: 40,17
6	301984,45	4511476,28	5 - 6: 31,64
7	302042,89	4511386,72	6 - 7: 101,97
8	302181,48	4511508,66	7 - 8: 184,59
9	302151,71	4511541,51	8 - 9: 44,32
10	302100,31	4511598,24	9 - 10: 76,56
11	302046,64	4511535,89	10 - 11: 82,27
12	302023,71	4511531,40	11 - 12: 23,36
13	301992,11	4511590,64	12 - 13: 75,21
14	301967,14	4511630,92	13 - 14: 40,02
15	301910,77	4511613,76	14 - 15: 58,92
16	301878,40	4511676,35	15 - 16: 70,47
17	301763,53	4511553,82	16 - 17: 167,96
18	301665,86	4511514,16	17 - 18: 105,42
19	301606,01	4511461,93	18 - 19: 79,43
20	301587,43	4511415,48	19 - 20: 50,03
21	301607,15	4511392,01	20 - 21: 30,66
22	301754,90	4511338,31	21 - 22: 157,21
23	301831,30	4511316,33	22 - 23: 79,50
24	301844,52	4511366,17	23 - 24: 53,49
25	301884,19	4511406,32	24 - 25: 55,05
26	301941,69	4511442,98	25 - 26: 68,19
27	301980,25	4511467,56	26 - 27: 45,73
28	301964,32	4511489,12	27 - 28: 26,81
29	301932,16	4511469,92	28 - 29: 37,45
30	301908,59	4511474,50	29 - 30: 24,01
31	301864,60	4511450,12	30 - 31: 50,29
32	301844,06	4511464,81	31 - 32: 25,26
33	301818,80	4511488,10	32 - 33: 34,36
34	301854,24	4511532,89	33 - 34: 57,12
1	301885,60	4511506,64	34 - 1: 40,89

Γεωδαιτικό σύστημα αναφοράς HATT (40 45' -2 15')

α/α	X	Y
1	15782,31	-1897,45
2	15814,41	-1922,79
3	15834,40	-1939,86
4	15845,02	-1950,28
5	15860,95	-1952,89
6	15894,83	-1931,31
7	15914,28	-1956,26
8	16110,11	-1912,19
9	16079,41	-1880,22
10	16026,38	-1825,00
11	16026,44	-1822,96
12	15974,54	-1888,88
13	15951,75	-1894,03
14	15892,32	-1796,19
15	15836,47	-1814,98
16	15802,30	-1753,35
17	15842,72	-1707,66
18	15691,03	-1879,16
19	15594,55	-1921,64
20	15536,24	-1975,58
21	15519,01	-2022,55
22	15539,40	-2045,44
23	15688,65	-2094,83
24	15765,65	-2114,59
25	15777,36	-2062,39
26	15815,92	-2023,10
27	15872,33	-1984,79
28	15910,16	-1959,10
29	15893,61	-1938,01
30	15862,02	-1958,14
31	15838,33	-1954,25
32	15795,07	-1979,89
33	15774,11	-1965,80
34	15748,18	-1943,25
1	15782,31	-1897,45

Εμβαδόν τεμαχίου = 94.613,93 τ.μ. - Περίμετρος = 2.075,65 μ.

ΥΠΟΜΝΗΜΑ ΣΥΜΒΟΛΙΣΜΟΥ

Όρια αγροτεμαχίου — Όρια άμορων αγροτεμαχίων — (11) Αριθμός αγροτεμαχίου

ΠΑΡΑΤΗΡΗΣΕΙΣ
1. Το διάγραμμα είναι ενταγμένο στο κρατικό σύστημα συντεταγμένων ΕΓΣΑ '87
2. Οι διαστάσεις και το εμβαδόν υπολογίστηκαν αναλυτικά από τις συντεταγμένες των κορυφών
3. Τα όρια του γειτεταμχίου 11 καθορίζονται από την Διανομή 1928 Πετρών
4. Η εξάρτηση σε ΕΓΣΑ '87 πραγματοποιήθηκε με σύστημα GPS και κάνοντας χρήση των Τριγωνομετρικών Σημείων Πιστοποίησιανγη και Κρέστο.

ΔΗΛΩΣΗ ΜΗΧΑΝΙΚΟΥ (Ν. 651/77)

Δηλώνω σύμφωνα με το νόμο για το Αγροτεμάχιο με στοιχεία " 1-2-3-...-33-34-1" και με εμβαδόν 94.613,93τ.μ., αποτελεί τμήμα του υπ' αριθμ. 11 αγροτεμαχίου, που βρίσκεται στην κτηματική περιοχή Πετρών στην Οριστική Διανομή 1928 Πετρών στο Δήμο Αμυνταίου Π.Ε. Φλώρινας, ότι:

α) είναι άρτιο και οικοδομήσιμο σύμφωνα με το άρθρο 1, παρ. 1 του Π.Δ. 24/05/1985 και τις ισχύουσες πολεοδομικές διατάξεις,

β) βρίσκεται εκτός σχεδίου πόλεως της Τ/Κ Πετρών του Δ. Αμυντάιου,

γ) δεν εμπίπτει στις διατάξεις του νόμου 1337/83 περί εισφορών σε γή και χρήμα,

δ) εντός του αγροτεμαχίου δεν διέρχονται ενιαίες γραμμές μεταφοράς υψηλής τάσης της ΔΕΗ, αγωγός φυσικού αερίου, οδός προϋφιστάμενη του 1923 ή ρέμα,

ε) όπως διακρίνεται στο απόσπασμα φύλλου χάρτη "ΠΤΟΛΕΜΑΪΣ" τμήμα με εμβαδόν 29.220,05τ.μ. εμπίπτει σε προστατευόμενη περιοχή Natura, και

στ) εντός των όμορων γειτεταμχίων δεν υφίστανται διατηρητέα κτίσματα.

Ο ΜΗΧΑΝΙΚΟΣ

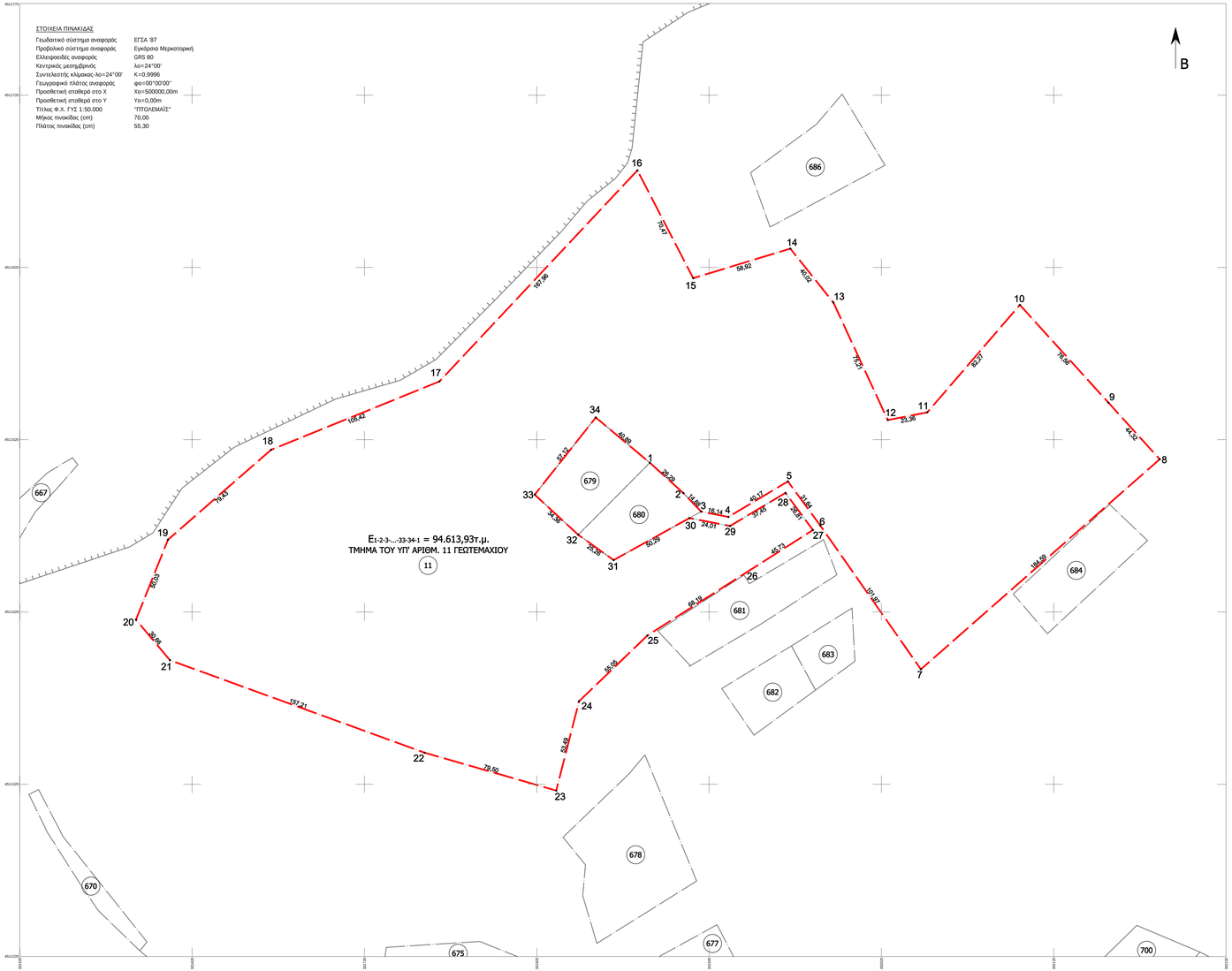

ΟΔΟΙΠΟΡΙΚΟ ΣΚΑΡΙΦΗΜΑ
(ΥΠΟΒΑΘΡΟ ΟΡΘΟΦΩΤΟΧΑΡΤΗΣ ΚΤΗΜΑΤΟΛΟΓΙΟΥ) ΚΛΙΜΑΚΑ 1:10.000

ΑΠΟΣΠΑΣΜΑ ΦΥΛΛΟΥ ΧΑΡΤΗ Γ.Υ.Σ."3274.5"
ΚΛΙΜΑΚΑ 1:5.000

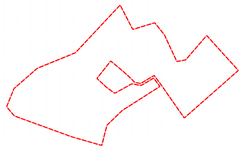

ΑΠΟΣΠΑΣΜΑ ΦΥΛΛΟΥ ΧΑΡΤΗ "ΠΤΟΛΕΜΑΪΣ"
ΚΛΙΜΑΚΑ 1:50.000

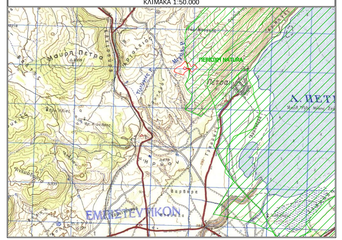

ΑΠΟΣΠΑΣΜΑ ΧΑΡΤΗ ΟΡΙΣΤΙΚΗΣ ΔΙΑΝΟΜΗΣ 1928 ΠΕΤΡΩΝ
ΚΛΙΜΑΚΑ 1:5.000

ΜΕΛΕΤΗΤΗΣ	ΚΩΝΣΤΑΝΤΙΝΟΣ Γ. ΤΖΑΡΑΛΗΣ ΠΟΛΙΤΙΚΟΣ ΜΗΧΑΝΙΚΟΣ M.Sc.
ΕΡΓΟΔΟΤΗΣ	ΜΠΑΤΣΑΡΑ ΒΑΣΙΛΙΚΗ ΤΟΥ ΑΠΟΣΤΟΛΟΥ
ΕΡΓΟ	ΤΟΠΟΓΡΑΦΙΚΗ ΑΠΟΤΥΠΩΣΗ ΤΜΗΜΑΤΟΣ ΤΟΥ ΥΠ' ΑΡΙΘΜ. 11 ΓΕΩΤΕΜΑΧΙΟΥ
ΘΕΜΑ	ΤΟΠΟΓΡΑΦΙΚΟ ΔΙΑΓΡΑΜΜΑ ΠΑΡΑΧΩΡΗΣΗΣ ΧΡΗΣΗΣ (ΑΡΘΡΟ 4 Ν4061/12 ΚΑΙ ΑΡΘΡΟ 37 Ν.4235/14)
ΘΕΣΗ	ΚΤΗΜΑΤΙΚΗ ΠΕΡΙΟΧΗ ΠΕΤΡΩΝ ΟΡΙΣΤΙΚΗΣ ΔΙΑΝΟΜΗΣ 1928 ΠΕΤΡΩΝ ΔΗΜΟΥ ΑΜΥΝΤΑΙΟΥ - Π.Ε. ΦΛΩΡΙΝΑΣ

ΕΜΒΑΔΟΝ	Ε1-2-3-...-33-34-1 = 94.613,93 τ.μ.
ΚΛΙΜΑΚΑ	1:1.000
ΗΜΕΡΟΜΗΝΙΑ	ΙΟΥΝΙΟΣ 2017

Υ Π Ο Γ Ρ Α Φ Η	Σ Φ Ρ Α Γ Ι Δ Α