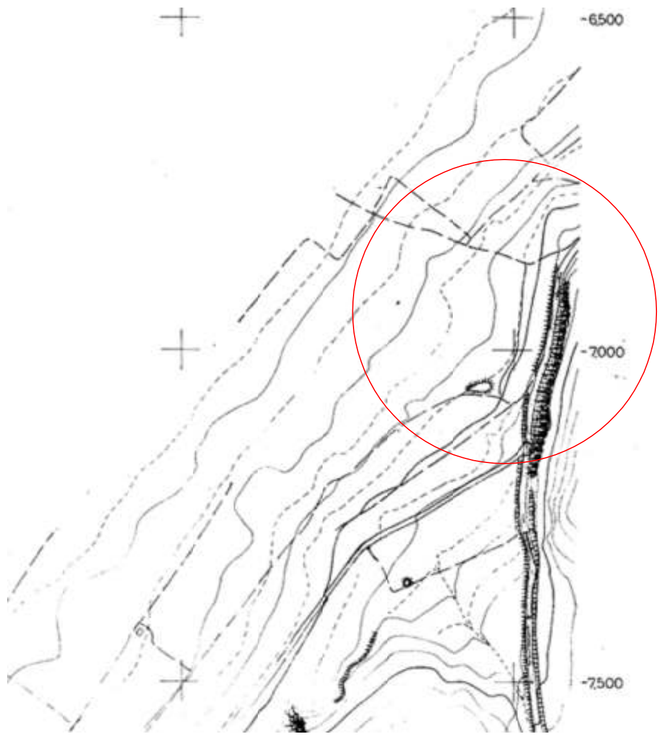

ΑΠΟΣΠΑΣΜΑ ΧΑΡΤΗ ΓΥΣ 1:5.000 ΑΡ. ΠΙΝΑΚ. 3285.1

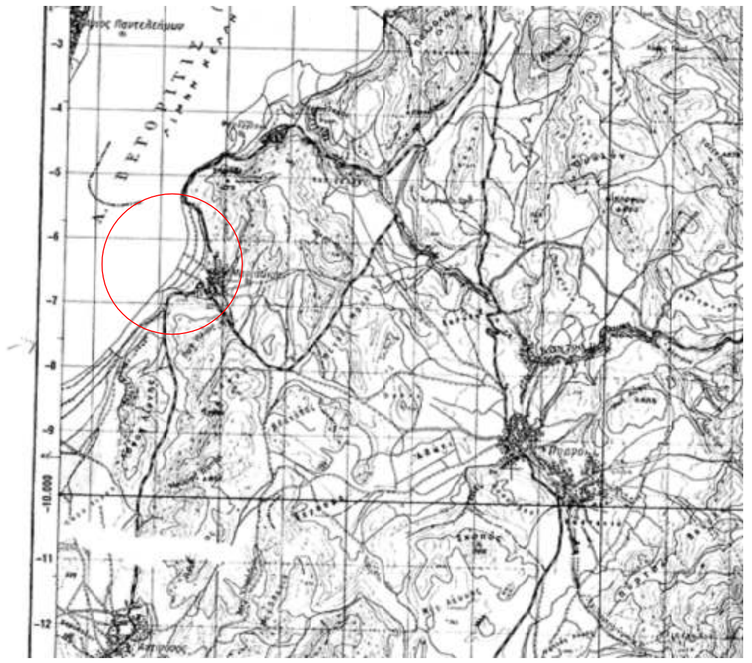

ΑΠΟΣΠΑΣΜΑ ΧΑΡΤΗ ΓΥΣ 1:50.000 ΦΥΛΛΟ ΠΥΡΓΩΝ

ΑΠΟΣΠΑΣΜΑ ΟΡΘΟΦΩΤΟΧΑΡΤΗ

ΣΥΝΤΕΤΑΓΜΕΝΕΣ ΚΟΡΥΦΩΝ
ΣΤΟ ΣΥΣΤΗΜΑ ΕΓΣΑ

A1	311136,88	4506353,59
A2	311156,62	4506378,61
A3	311188,76	4506402,87
A4	311199,21	4506385,66
A5	311190,59	4506323,07
A6	311149,20	4506339,46

ΕΜΒΑΔΟΝ ΤΕΜΑΧΙΟΥ : 2.870 τ.μ.

ΔΗΛΩΣΗ ΜΗΧΑΝΙΚΟΥ

Ο κάτωθι υπογεγραμμένος , ΣΙΔΗΡΟΠΟΥΛΟΣ ΔΗΜΗΤΡΙΟΣ, Πολιτικός Μηχανικός, δηλώνω υπεύθυνα κι εν γνώσει των συνεπειών του Νόμου ότι το αποτυπωμένο ακίνητο με εμβαδόν 2.870 τ.μ. αναδασμού αγρ/τος Μανιακίου , έτους 1972 είναι τμήμα του αριθ. 15 Κοινοχρήστου τεμαχίου κυριότητας Υπ. Αγρ. Ανάπτυξης.
Το ακίνητο είναι εκτός εγκεκριμένου ρυμοτομικού σχεδίου και δεν έχει ενταχθεί στο Εθνικό Κτηματολόγιο.
Το ακίνητο είναι εντός NATURA και δεν είναι άρτιο ούτε οικοδομήσιμο.

Δεν υπάγεται στις διατάξεις του Ν. 1337/83 και συνεπώς δεν οφείλει εισφορά σε γη και χρήμα.
Δεν διέρχονται γραμμές μεταφοράς ρεύματος υψηλής τάσης σε απόσταση 20,00 μ. ούτε ρέμμα.

ΔΗΛΩΣΗ ΙΔΙΟΚΤΗΤΗ

Τα όρια του τεμαχίου υποδείχθηκαν από εμένα και είναι τα ορθά. Δεν υπάρχει στο ακίνητο αυθαίρετο κτίσμα ή κάποια αυθαίρετη κατασκευή.

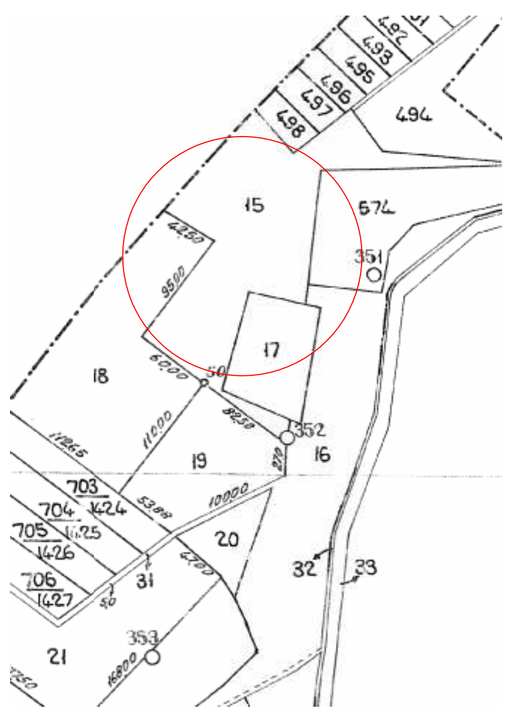

ΑΠΟΣΠΑΣΜΑ ΧΑΡΤΗ ΑΝΑΔΑΣΜΟΥ ΑΓΡ/ΤΟΣ ΜΑΝΙΑΚΙΟΥ

Τμήμα αριθ. 15 ακινήτου
αναδασμού αγρ/τος Μανιακίου έτους 1972

Τμήμα αριθ. 15 ακινήτου
αναδασμού αγρ/τος Μανιακίου έτους 1972

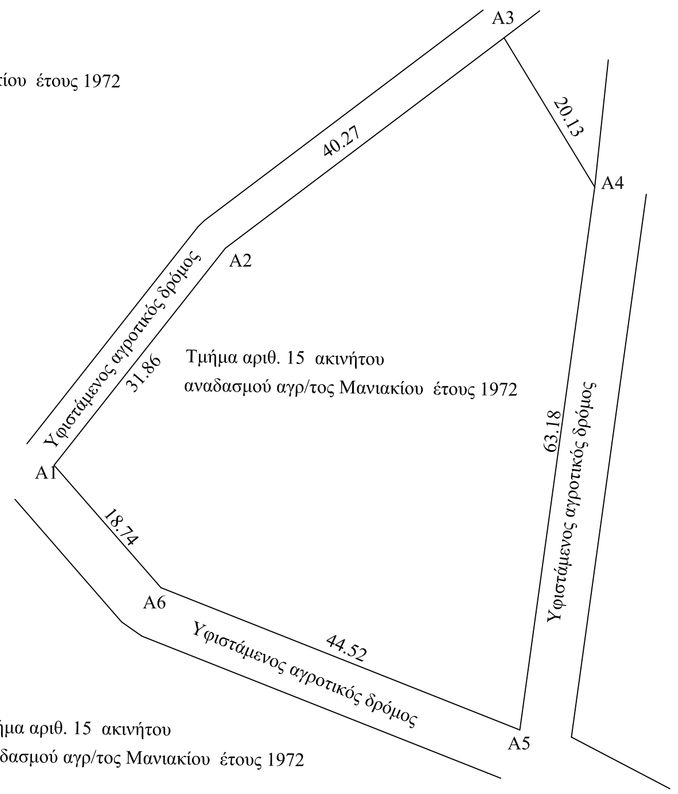

Τμήμα αριθ. 15 ακινήτου
αναδασμού αγρ/τος Μανιακίου έτους 1972

Τμήμα αριθ. 15 ακινήτου
αναδασμού αγρ/τος Μανιακίου έτους 1972

Τμήμα αριθ. 15 ακινήτου
αναδασμού αγρ/τος Μανιακίου έτους 1972

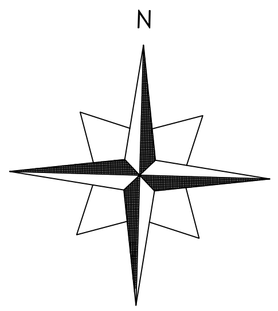

ΟΡΟΙ ΔΟΜΗΣΗΣ
Π.Δ./24-4-85 (ΦΕΚ 270Δ/31-05-85)
Όπως τροποποιήθηκε και ισχύει.

ΑΡΤΙΟΤΗΤΑ:Εμβαδόν 4.000 τ.μ. ή κατά παρέκλιση
ΚΑΛΥΨΗ: 10% της επιφ. του γηπέδου ή κατά παρέκλιση
ΣΥΝΤΕΛΕΣΤΗΣ ΔΟΜΗΣΗΣ : 0.2 ή κατά παρέκλιση
ΜΕΓΙΣΤΟΣ ΑΡΙΘΜΟΣ ΟΡΟΦΩΝ : 2 ή κατά παρέκλιση
ΜΕΓΙΣΤΟ ΥΨΟΣ ΟΡΟΦΩΝ : 7,5μ. ή κατά παρέκλιση
ΑΠΟΣΤΑΣΕΙΣ ΑΠΟ ΟΡΙΑ : 15μ. ή κατά παρέκλιση

ΣΙΔΗΡΟΠΟΥΛΟΣ ΔΗΜΗΤΡΙΟΣ
ΠΟΛΙΤΙΚΟΣ ΜΗΧ/ΚΟΣ
25ης ΜΑΡΤΙΟΥ 102
ΠΤΟΛΕΜΑΙΔΑ

ΜΕΛΕΤΗΤΗΣ

εργοδότης
Α.Σ. ΜΑΝΙΑΚΙΟΥ
"ΦΡΟΥΤΑ ΒΕΓΟΡΙΤΙΔΑΣ"

εργο
ΑΠΟΤΥΠΩΣΗ ΑΓΡΟΤΕΜΑΧΙΟΥ

θέση ΚΤΗΜΑΤΙΚΗ ΠΕΡΙΟΧΗ ΜΑΝΙΑΚΙΟΥ - ΕΚΤΟΣ ΣΧΕΔΙΟΥ

ΘΕΜΑ ΣΧΕΔΙΟΥ
Τοπογραφικό Διάγραμμα
έκτασης προς εκμίσθωση
που αποτελεί τμήμα του αριθ. 15 τεμαχίου

αρ. σχεδίου

κλίμακα
1:500 1:5.000 1:50.000

ΜΕΛΕΤΗΤΗΣ
ΣΙΔΗΡΟΠΟΥΛΟΣ ΔΗΜΗΤΡΙΟΣ

χρόνος μελέτης ΝΟΕΜΒΡΙΟΣ 2016

σφραγίδα-υπογραφή	θεώρηση υπηρεσίας