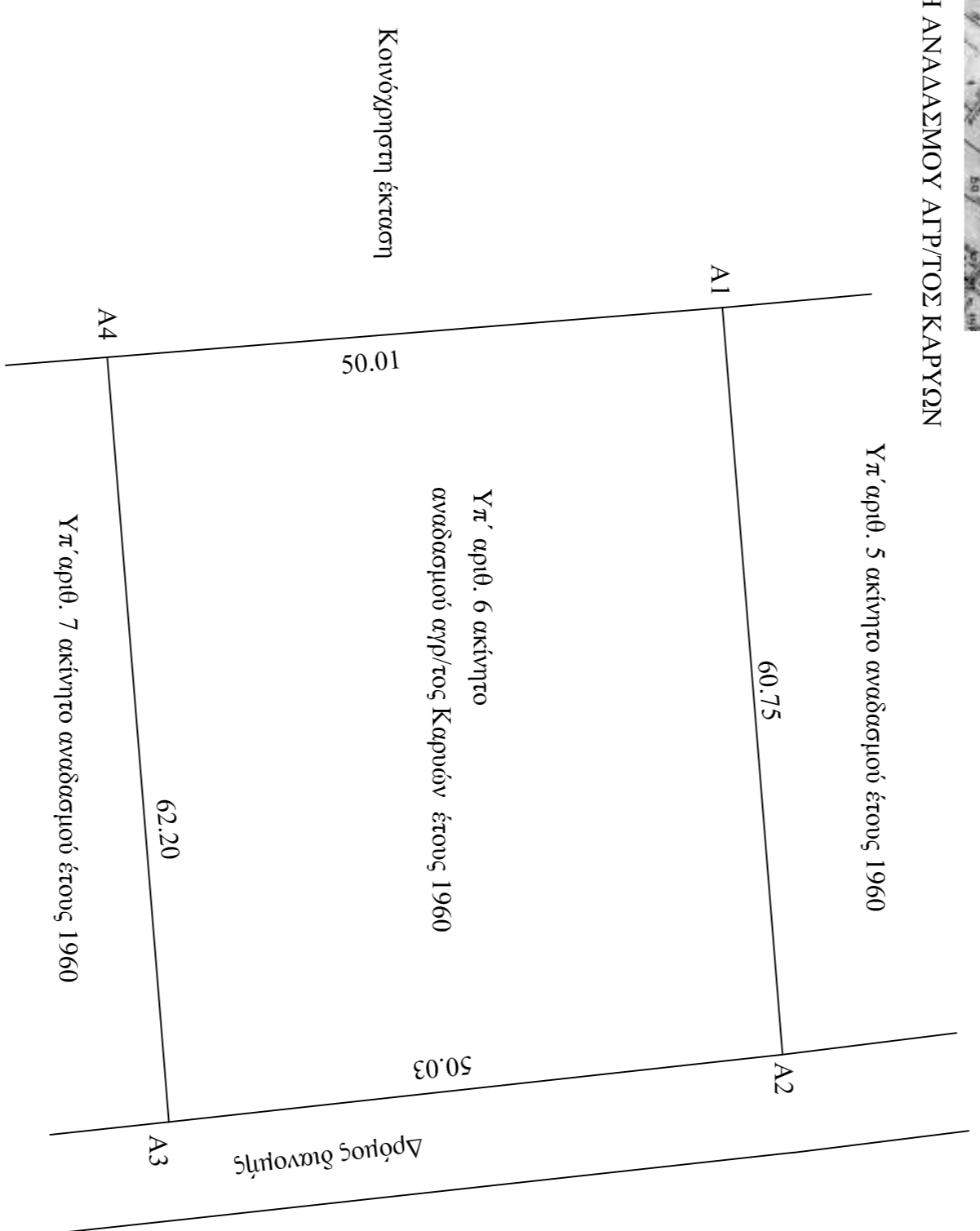


ΧΑΡΤΗΣ ΓΥ2 1:5.000 ΦΥΛΛΟ ΑΝΤΑΡΤΙΚΟΝ



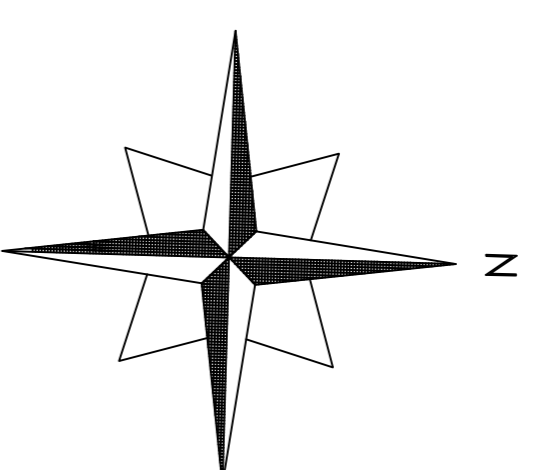
ΑΠΟΣΤΑΣΜΑ ΧΑΡΤΗ ΑΝΑΛΑΣΜΟΥ ΑΓΡΤΟΣ ΚΑΡΥΩΝ ΚΑΙΜΑΚΑ 1:5.000



ΟΔΟΠΟΡΙΚΟ ΣΚΑΡΦΗΜΑ



106 μ.



ΣΥΝΤΕΛΑΜΕΝΕΣ ΚΟΡΥΦΕΣ ΣΤΟ ΣΥΣΤΗΜΑ ΕΠΔΑ

A1	257231,67	4516236,00
A2	257292,22	4516290,88
A3	257297,68	4516241,15
A4	257235,68	4516236,16

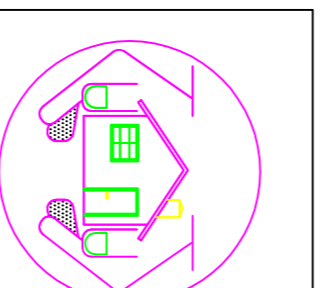
ΕΜΒΑΔΟΝ ΤΕΜΑΧΙΟΥ : 3.074 τ.μ.

**ΔΗΛΩΣΗ ΜΗΧΑΝΙΚΟΥ**

Ο κτιοβή υπογερμιαμένος, ΣΙΑΗΡΟΠΟΥΛΟΣ ΔΗΜΗΤΡΙΟΣ, Πολιτικός Μηχανικός, δηλώνω υπαθίμως κι εν γνώσει των συνεπειών του Νόμου ότι το αναρτημένο ακίνητο με επιβάδων 3.074 τ.μ. αναδασμού αγρούς Καρυών - έτους 1960 έδαφε τον αριθμό 6 και είναι Κοινόχρηστο τεμάχιο εκμεταλλεύσεως Υπ. Αγρ. Ανάστασης. Το ακίνητο είναι εκτός επικρατούμενου δημοτικού ορίσμου και δεν έχει ενταχθεί στο Εθνικό Κτηματολόγιο. Το ακίνητο είναι προς ΝΑΤΥΡΑ και είναι μη όφρτο και μη οικοδομήσιμο. Δεν υπάγεται στις διατάξεις του Ν. 1337/83 και συνεπώς δεν οφείλει ελεγχόμει σε γη και γηφία. Δεν διέργοντα γηφιακές μεταφορές πηφιατός υψηλής τάσης σε απόσταση 20.000 μ. ούτε πηφία.

**ΔΗΛΩΣΗ ΙΔΙΟΚΤΗΤΗ**

Τα όφια του τεμαχίου υποδειχθήκαν από εμένα και είναι τα όφια. Δεν υπάγεται στο ακίνητο αναδασμένο κτίφιο ή κτίφια αναδασμένα κτιφιασκή.



**ΜΕΛΕΤΗΤΗΣ**

ΣΙΑΗΡΟΠΟΥΛΟΣ ΔΗΜΗΤΡΙΟΣ  
ΠΟΛΙΤΙΚΟΣ ΜΗΧ/ΚΟΣ  
25ης ΜΑΡΤΙΟΥ 102  
ΠΤΟΛΕΜΑΙΑ

εργολόγης

**ΧΑΡΑΛΑΜΠΙΑΝΗΣ**

**ΙΣΑΑΚ**

εφρτο

**ΑΠΟΤΥΠΩΣΗ ΑΓΡΟΤΕΜΑΧΙΟΥ**

θέση **ΚΤΗΜΑΤΙΚΗ ΠΕΡΙΟΧΗ ΚΑΡΥΩΝ - ΕΚΤΟΣ ΣΧΕΔΙΟΥ**

ΘΕΜΑ ΣΧΕΔΙΟΥ	Τοπογραφικό Αντίφραγμα	εφ. σχέδιο
	υπ' αριθμ. 6 ακινήτου αναδασμού έτους 1960 αγρούς Καρυών	κλίμακα 1:500 1:5.000 1:50.000

ΜΕΛΕΤΗΤΗΣ **ΣΙΑΗΡΟΠΟΥΛΟΣ ΔΗΜΗΤΡΙΟΣ**

χρονός μελέτης **ΙΟΥΛΙΟΣ 2016**

εργολόγος/επιτηρητής **θεώρηση υπηφείδης**

ΟΡΟΙ ΔΟΜΗΣΗΣ  
Π.Δ.24-4-85 (ΦΕΚ 270Α/31-05-85)  
Όφιος προοριζομήθηκε και ισχύει.

ΑΠΠΟΤΗΓΙΑ-Επιβάδων 4.000 τ.μ. ή κατά ποσότητα ΚΑΛΥΨΗ: 10% της εφιος, του γηφάδου ή κατά ποσότητα ΣΥΝΤΕΛΕΣΤΗΣ ΔΟΜΗΣΗΣ: 0,2 ή κατά ποσότητα ΜΕΤΕΣΤΟ ΥΨΟΣ ΟΡΟΦΩΝ: 2 ή κατά ποσότητα ΑΠΟΣΤΑΣΕΙΣ ΑΠΟ ΟΡΙΑ: 15μ. ή κατά ποσότητα