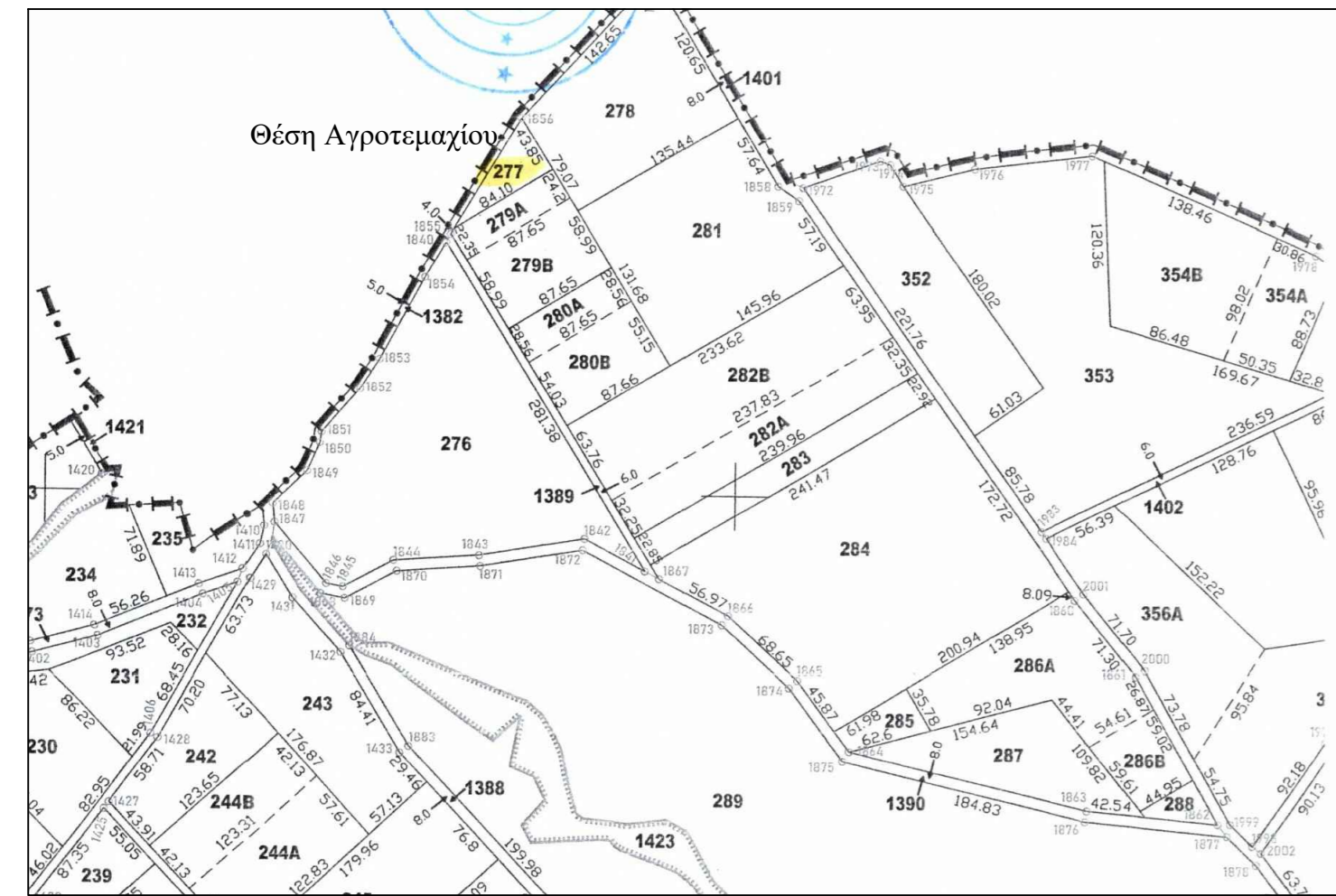


Απόσπασμα Αναδασμού Μελίτης 2013-2018
Κλίμακα 1:5000



4526300

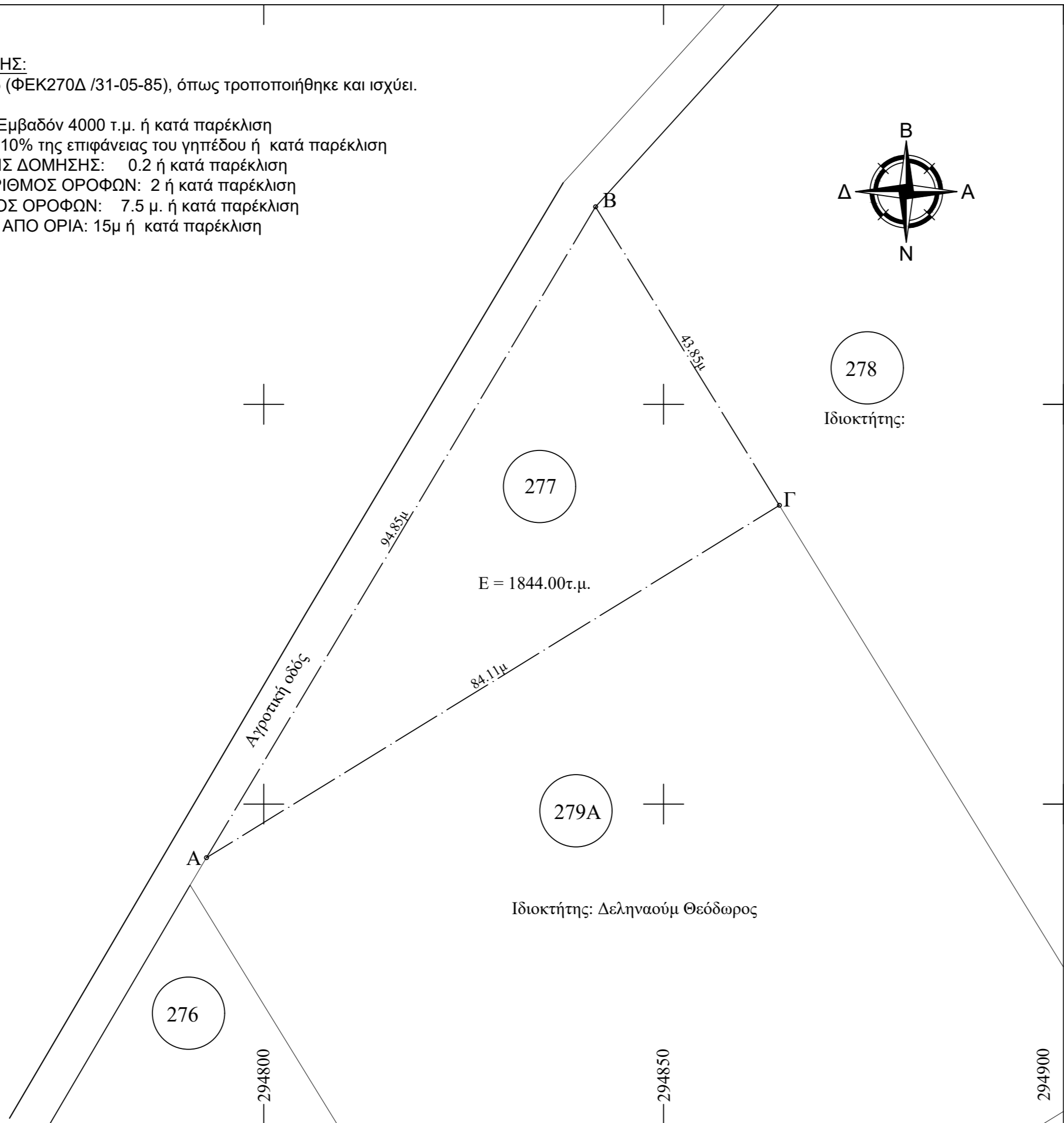
ΟΡΟΙ ΔΟΜΗΣΗΣ:
Π.Δ. /24-05-85 (ΦΕΚ270Δ /31-05-85), όπως τροποποιήθηκε και ισχύει.

ΑΡΤΙΟΤΗΤΑ: Εμβαδόν 4000 τ.μ. ή κατά παρέκλιση
ΚΑΛΥΨΗ: 10% της επιφάνειας του γηπέδου ή κατά παρέκλιση
ΣΥΝΤΕΛΕΣΤΗΣ ΔΟΜΗΣΗΣ: 0.2 ή κατά παρέκλιση
ΜΕΓΙΣΤΟΣ ΑΡΙΘΜΟΣ ΟΡΟΦΩΝ: 2 ή κατά παρέκλιση
ΜΕΓΙΣΤΟ ΥΨΟΣ ΟΡΟΦΩΝ: 7.5 μ. ή κατά παρέκλιση
ΑΠΟΣΤΑΣΕΙΣ ΑΠΟ ΟΡΙΑ: 15μ ή κατά παρέκλιση

4526250

4526200

294750



278

Ιδιοκτήτης:

277

E = 1844.00τ.μ.


279A

Ιδιοκτήτης: Δελιναούμ Θεόδωρος

276

294900

Οδοιπορικό Σκαρίφημα - Αεροφωτογραφία



Στοιχεία Αγροτεμαχίου ΑΒΓΔΑ

Εμβαδό Αγροτεμαχίου			
α/α	X (m)	Y (m)	S (m)
A	294792.83	4526193.28	94.85
B	294841.48	4526274.70	43.85
Γ	294864.46	4526237.35	84.11
A	294792.83	4526193.28	84.11
			E = 1844.00τ.μ.

- Οι συντεταγμένες που αναφέρονται στο τοπογραφικό διάγραμμα είναι στο Ελληνικό Γεωδαιτικό σύστημα Αναφοράς 1987 (Ε.Γ.Σ.Α.87)

ΥΠΕΥΘΥΝΗ ΔΗΛΩΣΗ ΙΔΙΟΚΤΗΤΗ (Ν. 4030/2011)

Ο υπογράφων Δελιναούμ Θεόδωρος δηλώνω υπεύθυνα ότι:
- τα αρχικά και υλοποιημένα όρια του Αγροτεμαχίου υποδείχθηκαν από εμένα και
- ευθινομαι για την ακρίβεια των δηλουμένων ορίων του αγροτεμαχίου.

Ο Δηλών

ΒΕΒΑΙΩΣΗ Ν.651/77

-Βεβαιώνεται ότι τα όρια του αγροτεμαχίου, με στοιχεία "ΑΒΓΔΑ" προκύπτουν από υπόδειξη του ιδιοκτήτη και εφαρμογή των τίτλων ιδιοκτησίας.
-Το αγροτεμάχιο βρίσκεται εκτός ορίων του οικισμού Μελίτης και είναι μη άρτιο σύμφωνα με τις ισχύουσες πολεοδομικές διατάξεις.
- Το αγροτεμάχιο δεν οφείλει εισφορά σε γη και χρήμα.
- Δεν διέρχονται γραμμές μεταφοράς ρεύματος υψηλής τάσης σε απόσταση 20.00μ.
- Δεν διέρχεται ρέμα σε απόσταση 20.00μ από το αγροτεμάχιο.
- Δεν διέρχεται αγωγός φυσικού αερίου ή οδός προϋφιστάμενη του 1923.
-Υπόκειται σε περιοχή υπό κτηματογράφηση για την δημιουργία του εθνικού κτηματολογίου.
-Είναι εκτός περιοχών Natura 2000.

Ο Μηχανικός

Εργοδότης:	Δελιναούμ Θεόδωρος
Έργο:	Αποτύπωση Αγροτεμαχίου υπ'αριθμόν 277 Αναδασμού Μελίτης 2013-2018
Θέση:	Τ.Κ. Μελίτης Δ.Ε Μελίτης - Δήμος Φλώρινας Π.Ε. Φλώρινας
Μελετητής:	Ιωάννης Στ. Μπίρος Αγρονόμος Τοπογράφος Μηχανικός (Δημάρχου Αναστ. Σούλα 4, Φλώρινα τηλ-φραξ: 2385502443, κιν. 6976172360)
Θέμα Σχεδίου:	Αριθμός Σχεδίου:
Τοπογραφικό διάγραμμα	
T1	
ΚΛΙΜΑΚΑ:	1:500
ΧΡΟΝΟΣ ΜΕΛΕΤΗΣ:	Μάιος 2019
Ο ΣΥΝΤΑΞΑΣ:	Η ΥΠΗΡΕΣΙΑ: