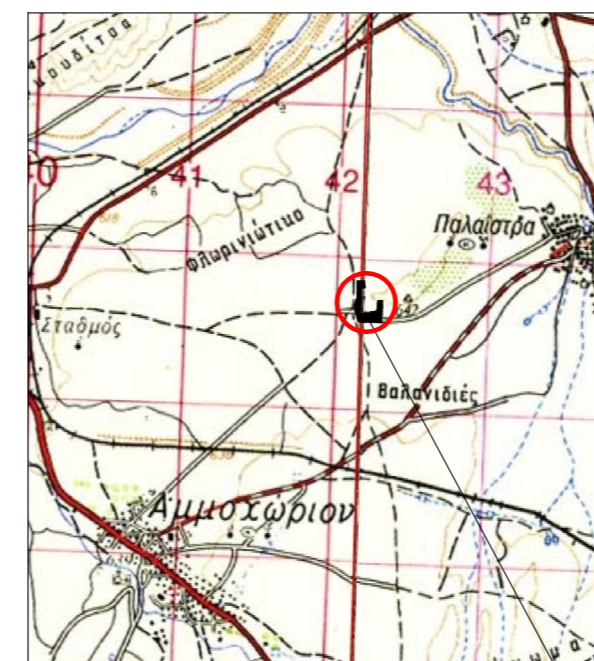
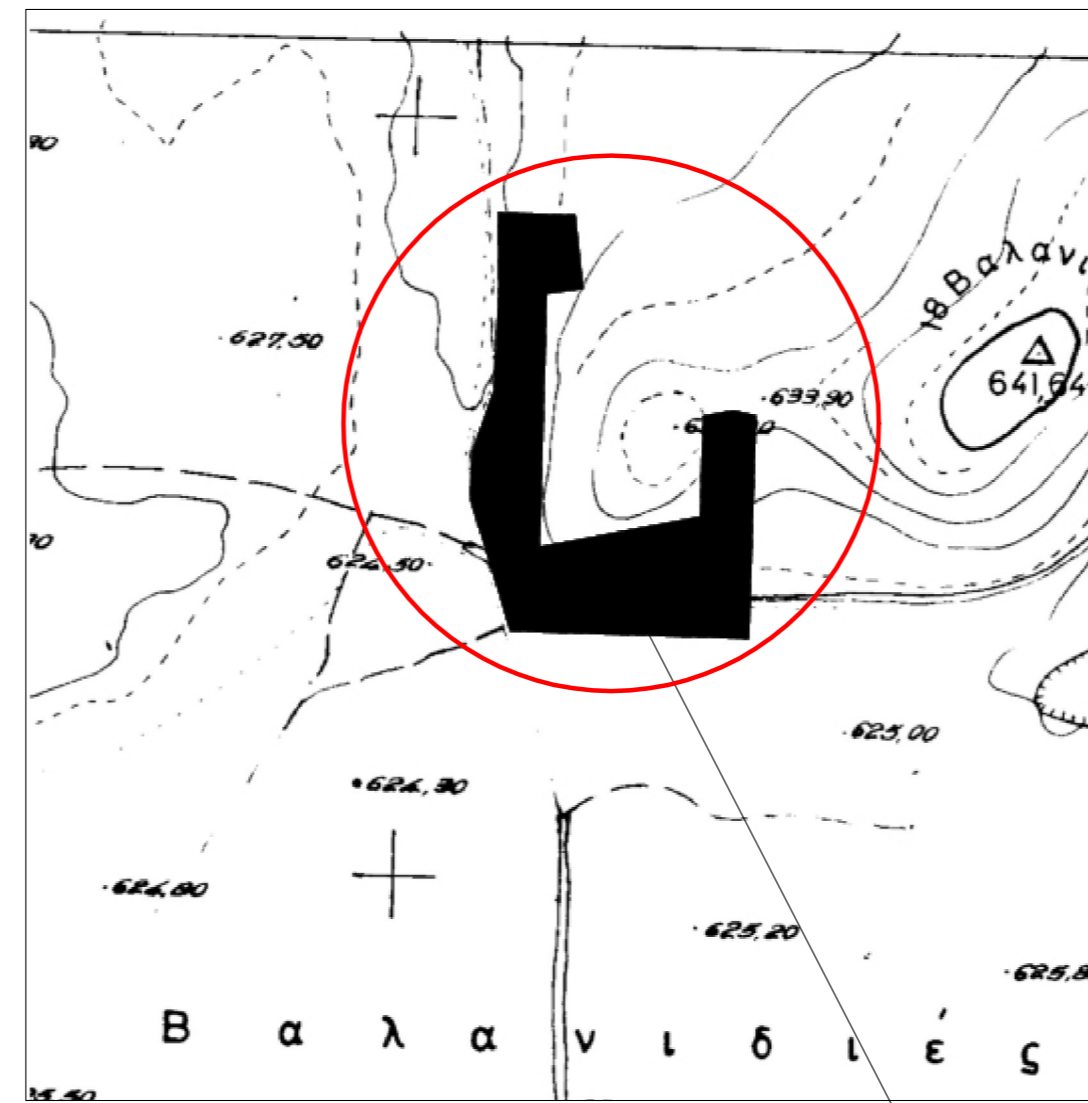


ΑΠΟΣΠΑΣΜΑ ΑΠΟ ΧΑΡΤΗ 1/50000 ΦΛΩΡΙΝΑ ΚΑΙ ΒΕΥΗΣ



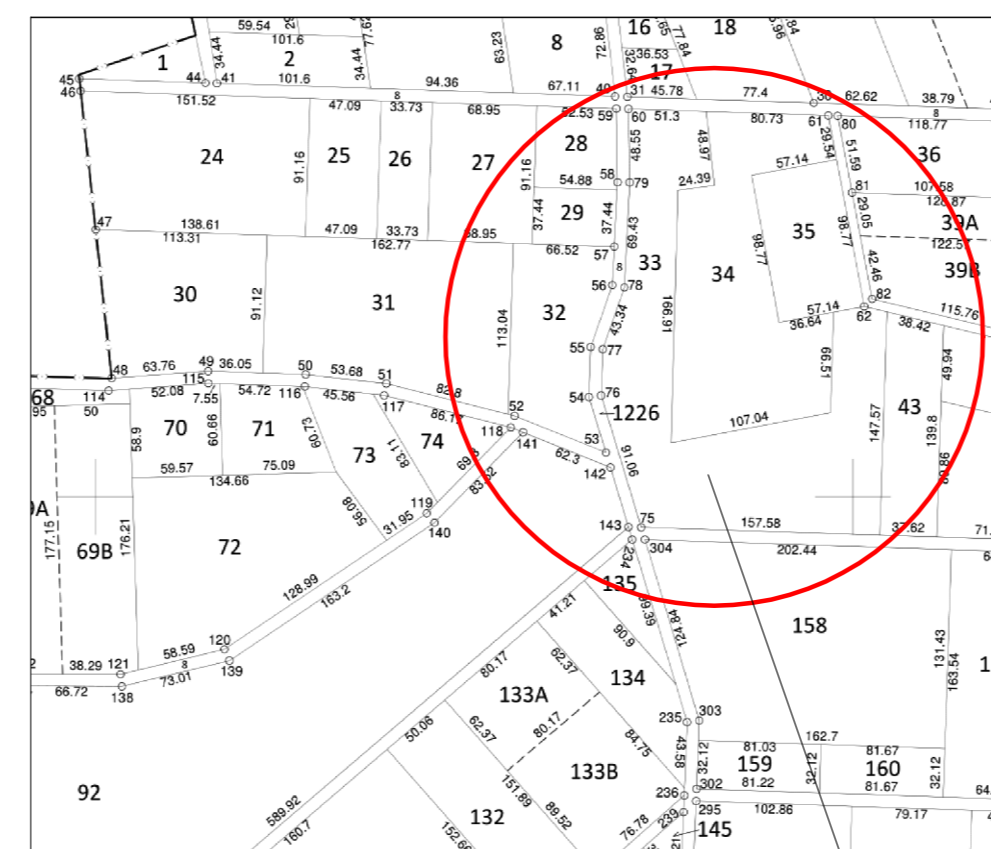
ΘΕΣΗ ΙΔΙΟΚΤΗΣΙΑΣ

ΑΠΟΣΠΑΣΜΑ ΑΠΟ ΧΑΡΤΗ 1/5000 ΜΕ ΑΡΙΘΜΟ 3272.2



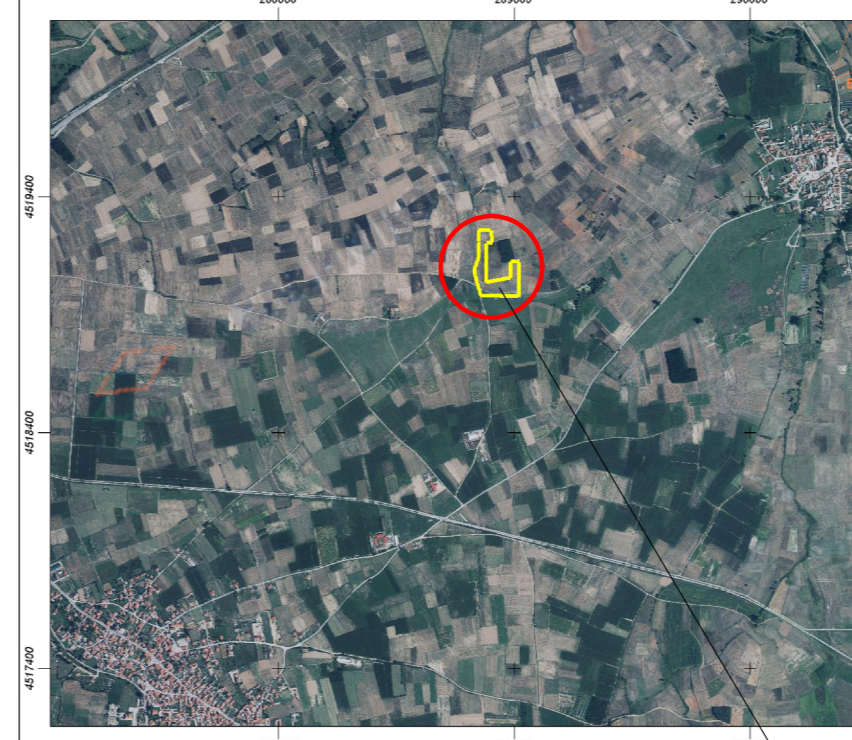
ΘΕΣΗ ΙΔΙΟΚΤΗΣΙΑΣ

ΑΠΟΣΠΑΣΜΑ ΑΠΟ ΧΑΡΤΗ ΕΚΟΥΣΙΟΣ ΑΝΑΔΑΣΜΟΣ ΑΓΡΟΚΤΗΜΑΤΟΣ 2018-2022 ΑΜΜΟΧΩΡΙΟΥ ΣΤΗΝ Τ.Κ. ΑΜΜΟΧΩΡΙ



ΘΕΣΗ ΙΔΙΟΚΤΗΣΙΑΣ

ΟΔΟΠΟΡΙΚΟ ΣΚΑΡΙΦΗΜΑ



ΘΕΣΗ ΙΔΙΟΚΤΗΣΙΑΣ

Στοιχεία και Εμβαδο Αγροτεμαχίου με Αριθμό 33 στην Τ.Κ. ΑΜΜΟΧΩΡΙ σε ΕΓΣΑ	X (m)	Y (m)	S (m)
1	288851.737	4519256.297	
2	288852.572	4519207.755	48.549
3	288849.082	4519138.417	69.426
4	288834.764	4519097.511	43.340
5	288833.667	4519067.013	30.518
6	288847.583	4519021.805	47.301
7	288860.171	4518979.897	43.756
8	289017.661	4518974.712	157.576
9	289022.517	4519122.201	147.569
10	289007.399	4519125.847	15.551
11	288987.258	4519122.062	20.493
12	288985.070	4519055.592	66.506
13	288879.907	4519035.632	107.040
14	288884.230	4519202.492	166.909
15	288908.472	4519205.944	24.389
16	288903.013	4519254.609	48.971
1	288851.737	4519256.297	51.303

E = 23161.511 μ.

ΔΗΛΩΣΗ ΜΗΧΑΝΙΚΟΥ ( Ν. 651 / 77 )

Δηλώνω σύμφωνα με το νόμο για το γεωτεμάχιο με στοιχεία "1-2-3-4-5-6-7-8-9-10-11-12-13-14-15-16-1" και με Αριθμό 33 ΕΚΟΥΣΙΟΣ ΑΝΑΔΑΣΜΟΣ ΑΓΡΟΚΤΗΜΑΤΟΣ 2018-2022 ΑΜΜΟΧΩΡΙΟΥ ΣΤΗΝ Τ.Κ. ΑΜΜΟΧΩΡΙ Εμβαδού Ε = 23161.511μ. με Εμβαδο Τίτλου Ε = 23162.001μ. στο Δήμο Φλώρινας Π.Ε. Φλώρινας ότι:

α) είναι άρτο και οικοδομήσιμο σύμφωνα με τις πολεοδομικές διατάξεις που ισχύουν σήμερα,

β) βρίσκεται εκτός σχεδίου εκτός ορίων οικισμού Τ.Κ. Αμμοχωρίου του Δήμου Φλώρινας Π.Ε. Φλώρινας

γ) δεν εμπίπτει στις διατάξεις του νόμου 1337/83 και βάσει των πινάκων της πράξης εφαρμογής δεν οφείλει ενοικιαστεί σε γη και χρήση

δ) εντός του αγροτεμαχίου δεν διεκδικούνται ενοχές γραμμές μεταφοράς υψηλής τάσης της ΔΕΗ, σιγανός φυσικού αερίου και

ε) εντός αυτού ή σε μικρότερη απόσταση των 20μ από αυτό δεν διεκδικείται ρέμα

ζ) η περιοχή βρίσκεται υπό κτηματογράφηση

η) εκτός δικτύου NATURA

Ο ΜΗΧΑΝΙΚΟΣ

ΔΗΛΩΣΗ ΙΔΙΟΚΤΗΤΗ ( Ν. 4030/2011 )

Ο κάτωθι υπογεγραμμένος ..... δηλώνω ότι:

■ τα αρχικά και υλοποιημένα όρια του αγρού με στοιχεία "1-2-3-4-5-6-7-8-9-10-11-12-13-14-15-16-1" και Αριθμό 33 εμβαδού Ε = 23161.511μ. με Εμβαδο Τίτλου Ε = 23162.001μ. στην Τ.Κ. Αμμοχωρίου στο Δήμο μινιότου Π.Ε. Φλώρινας υπεδόθησαν από εμένα, και

■ ευθύνονται για την ακρίβεια των δηλωμένων ορίων του οικοπέδου και υλικών των κατασκευών και για την ύπαρξη και την απία του δικαιώματός μου να ζητήσω την έκδοση άδειας δόμησης

Ο ΔΗΛΩΝ

ΥΠΕΥΘΥΝΗ ΔΗΛΩΣΗ ΤΟΥ ΑΡΘΡΟΥ 8 ΤΟΥ ΝΟΜΟΥ Ν.1599/1986 ( Α' 75 )

Το συγκεκριμένο γεωτεμάχιο δεν εμπίπτει στις διατάξεις εν γένει εκτάσεως σύμφωνα με το άρθρο 20 παρ.6 του Ν.3889/2010 το άρθρο 142 παρ. 3 του Ν.4483/2017 ΦΕΚ Α 107/31-07-2017 και της αριθ. 7359/22-01-2021 Απόφασης Ανάρτησης Δασικών χαρτών αγροκτημάτων Π.Ε. Φλώρινας ( ΑΔΑ: ΨΜΒΠΟΡ1Γ-ΣΤ8 )

Ο ΔΗΛΩΝ

ΕΜΒΑΔΟΝ ΓΕΩΤΕΜΑΧΙΟΥ

E1-2-3-4-5-6-7-8-9-10-11-12-13-14-15-16-1 = 23161.511μ.

ΠΑΡΑΤΗΡΗΣΕΙΣ :

1. Το διαγράμμα είναι ενταγμένο στο κρατικό σύστημα συντεταγμένων ΕΓΣΑ '87
2. Οι διαστάσεις & τα εμβαδο υπολογίσθηκαν αναλυτικά από τις συνιστώσες των κορυφών
3. Τα όρια του γεωτεμαχίου είναι τα τεμάχια της διακρίσεως όπως υποδείχθηκαν από τους δικηγόρους
4. Η εμβάση από το ΕΓΣΑ '87 πραγματοποιήθηκε με σύστημα GPS & κίνησης χρήση του συστήματος ΗΕΡΟΣ.

ΕΡΓΟΔΟΤΗΣ

ΣΤΑΥΡΙΔΗΣ ΙΩΑΝΝΗΣ

ΤΙΤΛΟΣ ΜΕΛΕΤΗΣ

ΑΠΟΤΥΠΩΣΗ ΙΔΙΟΚΤΗΣΙΑΣ ΠΡΟΣ ΠΑΡΑΧΩΡΗΣΗ ΜΕ ΑΡΙΘΜΟ 33 ΕΚΟΥΣΙΟΣ ΑΝΑΔΑΣΜΟΣ ΑΓΡΟΚΤΗΜΑΤΟΣ 2018-2022 ΑΜΜΟΧΩΡΙΟΥ ΣΤΗΝ Τ.Κ. ΑΜΜΟΧΩΡΙ

ΠΕΡΙΟΧΗ ΜΕΛΕΤΗΣ

Τ.Κ. ΑΜΜΟΧΩΡΙ  
ΔΗΜΟΣ ΦΛΩΡΙΝΑΣ  
ΠΕΡ. ΕΝΟΤΗΤΑ ΦΛΩΡΙΝΑΣ

ΗΣΑΪΑΣ ΧΡ. ΦΩΤΙΑΔΗΣ

Τοπογράφος Μηχανικός Τ.Ε.

ΑΓΙΟΥ ΝΙΚΟΛΑΟΥ 2

ΘΕΜΑ ΣΧΕΔΙΟΥ

ΚΛΙΜΑΚΑ

1/1000

ΤΟΠΟΓΡΑΦΙΚΟ ΔΙΑΓΡΑΜΜΑ

ΑΡ. ΣΧΕΔΙΟΥ

Α1

Ο ΣΥΝΤΑΞΑΣ

ΘΕΩΡΗΣΗ

ΑΜΥΝΤΑΙΟ

17 / 03 / 2023