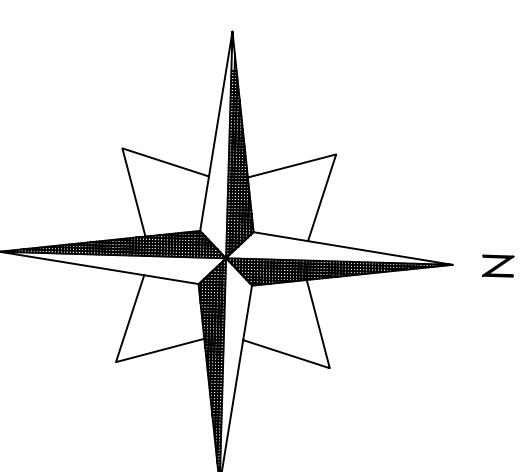


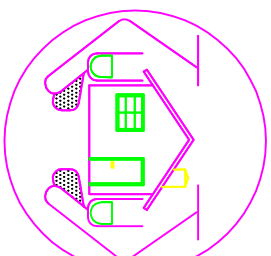
ΣΥΝΤΕΤΑΙΜΕΝΕΣ ΚΟΡΥΦΩΝ ΣΤΟ ΣΥΣΤΗΜΑ ΕΓΣΑ			
A1	259243,87	4516148,98	4516135,21
A2	259316,04	4516229,16	4516121,19
A3	259374,93	4516173,13	4516128,48
A4	259379,05	4516160,35	4516140,72
A5	259374,60		
A6	259361,46		
A7	259303,67		
A8	259260,55		

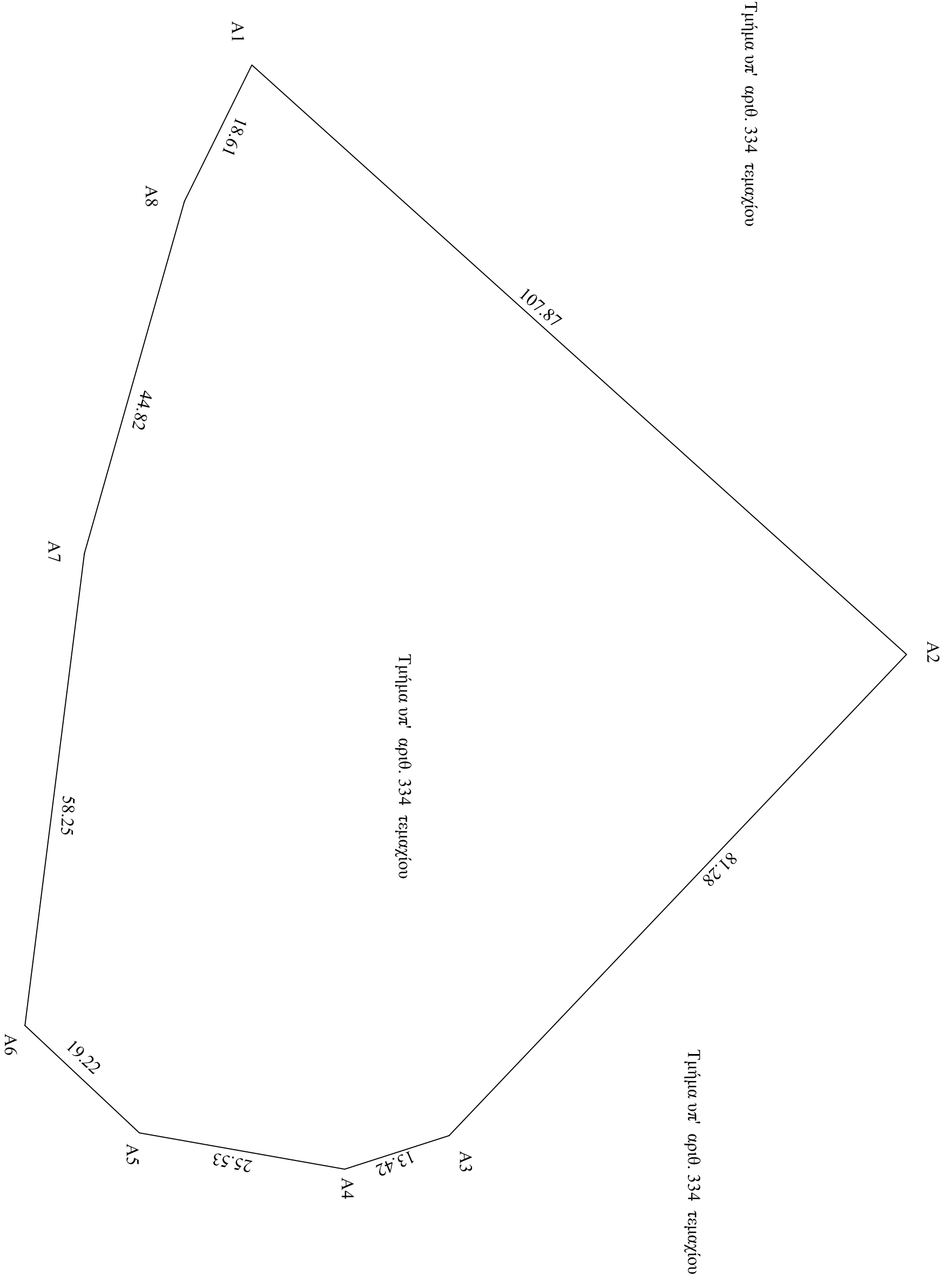
Εμβαδόν τμήματος αρθρ. 334 τριγώνιο : 8.401 τ.μ.

**ΔΗΛΩΣΗ ΜΗΧΑΝΙΚΟΥ**  
 Η κτήρια υπονοσηφισμένη, Κορνα Αναστασία, Διαμοιραστικός Πολιτικός Μηγ/κός δηλώσω υπεύθυνα και εν γένει τον σχεδιασμό του Νότιου ότι το παραρτηρούμενο ακίνητο με εμβαδόν 8.401 τ.μ. διαμοιρήσεται σε 8 κομμάτια έτους 1985, με αριθμό τηλ.334 είναι εκτός σχεδίου και δεν έχει ενταχθεί στο ΕΠ. Κτημ'710. Το ακίνητο είναι εντός ΝΑΤΥΡΑ.Τα όρια μου υποδείχθηκαν από τον ιδιοκτήτη.

**ΔΗΛΩΣΗ ΙΔΙΟΚΤΗΤΗ**  
 Τα όρια του τριγώνιο υποδείχθηκαν από μένα και είναι τα όρια. Δεν υπάρχει στο ακίνητο άλλο κτίσμα ή κάποια άλλη κτίση κατασκευής.



 <b>ΜΕΛΕΤΗΤΗΣ</b> ΚΟΡΝΑ ΔΗΜ. ΑΝΑΣΤΑΣΙΑ ΔΗΛΩΜΑΤΟΛΟΓΙΚΟΣ ΜΗΧ/ΚΟΣ ΠΡΟΣΤΙΤΟ ΠΤΟΛΕΜΑΙΔΑ	
ιδιοκτήτης	εργο
ΔΗΜΗΤΡΙΑΔΗΣ ΠΑΥΛΟΣ	ΑΠΟΤΥΠΩΣΗ ΑΠΡΟΤΕΜΑΧΙΟΥ
θέση	ΚΤΗΜΑΤΙΚΗ ΠΕΡΙΟΧΗ ΚΑΡΥΩΝ - ΕΚΤΟΣ ΣΧΕΔΙΟΥ
ΘΕΜΑ ΣΧΕΔΙΟΥ	αφ. σχέδιο
Τοπογραφικό Διάγραμμα αρθρ. 334 τριγώνιο αγρ/τος Καρυών	κλίμακα 1:500 1:5.000 1:50.000
<b>ΜΕΛΕΤΗΤΗΣ</b>	<b>ΚΟΡΝΑ ΔΗΜ. ΑΝΑΣΤΑΣΙΑ</b>
ημέρομηνίο μελέτης	<b>ΣΕΠΤΕΜΒΡΙΟΣ 2015</b>
σφραγίδα-υπογραφή	θεώρηση υπηρέσιας



Τμήμα αρθρ. 334 τριγώνιο

Τμήμα αρθρ. 334 τριγώνιο

Τμήμα αρθρ. 334 τριγώνιο

Τμήμα αρθρ. 334 τριγώνιο

Τμήμα αρθρ. 334 τριγώνιο